

LEGENDA

STAV	NÁVRH	
		Hranica katastrálneho územia
		Hranica zastavaného územia
		Vrstevnice
		Hranice parciel registra KNC
		Ochranné pásmo všetkých druhov
		Hranica regulačného celku
		Číslo regulačného celku

FUNKČNÉ PLOCHY

		Plochy rodinných domov
		Plochy bytových domov
		Plochy občianskej vybavenosti
		Zmiešané územie bývania a vybavenosti
		Technická vybavenosť
		Plochy poľnohospodárskej výroby
		Plochy športu
		Plochy rekreácie
		Plochy individuálnej chatovej rekreácie
		Zmiešané územie bývania a rekreácie
		Plochy chatovej rekreácie v lesoparku
		Plocha lesoparku

KRAJINNÁ ŠTRUKTÚRA

		Parkovo upravená zeleň
		Vodný tok
		Vodná plocha / vodná nádrž

VODNÉ HOSPODÁRSTVO

		SKV Trangoška - Brezno
		DVZ pre pohrónsky SKV
		Vodovod I. tlakového pásma
		Vodovod II. tlakového pásma
		Hranica I. a II. tlakového pásma
		Vodojem
		Vodný zdroj / prameň
		Automatická tlaková stanica
		Vodohosp. ochr. pásmo II. stupeň
		Povodia vodárenských tokov
		Splašková kanalizácia
		Čistiareň odpadových vôd
		Odvodňovací kanál
		Drenáž

ENERGETIKA

		VN vzdušné vedenie
		VN podzemné vedenie
		Trafostanica

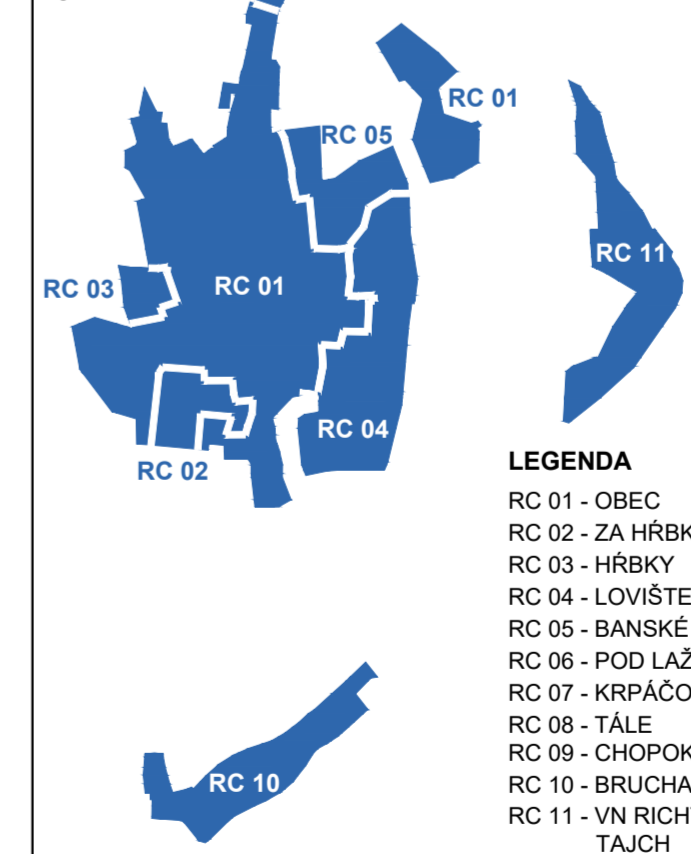
HLAVNÉ FUNKCIE

BI	Bývanie individuálne, plochy bývania v rodinných domoch
BH	Plochy bývania v bytových domoch
OV	Plochy občianskej vybavenosti
RS	Plochy športu a rekreácie
BR	Zmiešané územie bývania a rekreácie
ZM	Zmiešané územie bývania a vybavenosti
ICHR	Individuálna chatová rekreácia
LS	Lesopark
PV	Poľnohospodárska výroba
VS	Nezávadná výroba, výrobné služby a sklady
D	Dopravná vybavenosť
Z	Zeleň verejná, súkromná a izolovaná
RZ	Rekreačná zeleň - vrátane golfového ihriska
LS	Lesopark

DOPRAVA

		Cesta II. triedy
		Cesta III. triedy
		Miestna komunikácia B3
		Miestne komunikácie C3, C2
		Nespevnené komunikácie
		Chodníky
		Parkoviská / Parkovacie garáže
		Turistická trasa
		Cyklistická trasa
		Lanovka, vlek
		Zastávka autobusu
		Izochróna dostupnosti 400m

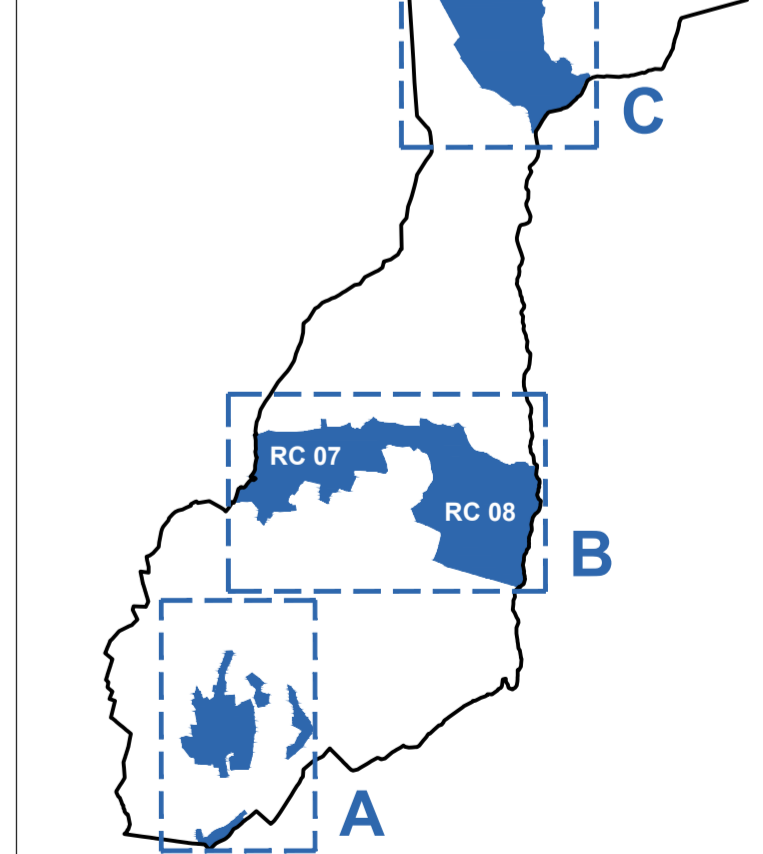
ZASTAVANÉ ÚZEMIE OBCE - A



LEGENDA

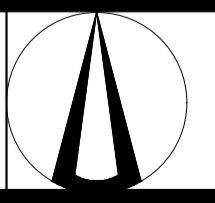
RC 01	- OBEC
RC 02	- ZA HRBKAMI
RC 03	- HRBKY
RC 04	- LOVIŠTE
RC 05	- BANSKÉ
RC 06	- POD LAŽTEKOM
RC 07	- KRPAČOVO
RC 08	- TÁLE
RC 09	- CHOPOK JUH
RC 10	- BRUČAČKA
RC 11	- VN RICHTÁROVO - TAJCH

KATASTRÁLNE ÚZEMIE OBCE



Název dokumentácie:

ÚZEMNÝ PLÁN OBCE HORNÁ LEHOTA NÁVRH



Název výkresu:
 VÝKRES VEREJNÉHO DOPRAVNÉHO A TECHNICKÉHO VYBAVENIA ZASTAVANÉ ÚZEMIE OBCE

Obstarávateľ dokumentácie: **OBEC HORNÁ LEHOTA**
 Autor dokumentácie: **ARCH-AT s.r.o., Zvolen - Ing.arch. Beáta Mikušová**
 Odborná spolupráca: **Ing.Róbert Roth, Ing.Katarína Kováčová, Ing.Vladimír Plintovics**
 Grafické práce: **Ing.Róbert Roth**
 Dátum: **Február 2023**
 Rozmer: **630 x 594 mm (6 x A4)**

Mierka:
1:5 000
 Číslo výkresu:
3.2 A